



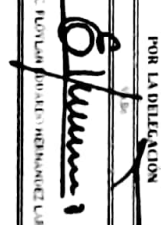

DELEGACION REGIONAL DE CATASTRO  
 OFICINA DE CATASTRO MUNICIPAL  
 SEXTA ZONA

REPORTE POR CORRESPONDIENTE AL MES DE  
 055 CHACALTIANQUIS, VER.  
 abr-18

FORMATO 1

OBJETO DEL PROGRAMA: ADMINISTRAR Y CONTROLAR LA APLICACION DE LAS NORMAS OPERATIVAS DEL CATASTRO

SUBPROGRAMAS	DENOMINACION	METAS		AVANCE			OBSERVACIONES
		CANTIDAD	% DE LOGROS	PROGRAMADO	REAL	PORCENTUAL	
1	CONSERVAR Y ACTUALIZAR EL PADRON CATASTRAL ESTATAL DE SU MUNICIPIO	280	PREDIOS	84	67	80%	SE CUBRIO EL OBJETIVO
2	DIGITALIZAR LA CARTOGRAFIA MANZANERA DE SU MUNICIPIO	920	PREDIOS	276	115	42%	SE CUBRIO EL OBJETIVO
3	ACTUALIZAR LOS PLANOS GENERALES Y REGIONALES DE LAS LOCALIDADES URBANAS, ASI COMO SUS CODIGOS DE CALLE	9	LOCALIDAD	1	1	100%	SE CUBRIO EL OBJETIVO
4	ACTUALIZAR LA BASE DE DATOS DE INFRAESTRUCTURA Y EQUIPAMIENTO URBANO DE LOCALIDADES URBANAS.	9	LOCALIDAD	1	1	100%	SE CUBRIO EL OBJETIVO
5	INVESTIGAR VALORES COMERCIALES DE SUELO URBANO EN OPERACIONES DE VENTA Y RENTA DE BIENES INMUEBLES	9	LOCALIDAD	1	1	100%	SE CUBRIO EL OBJETIVO
6	INVESTIGAR MEDIANTE ENCUESTA POR LOCALIDAD, VALORES COMERCIALES DEL SUELO RURAL.	60	LOCALIDAD	18	6	33%	SE CUBRIO EL OBJETIVO
7	REPORTAR LA EXPEDICION DE SERVICIOS CATASTRALES REALIZADOS POR LA OFICINA DE CATASTRO MUNICIPAL	90	DOCUMENTO	29	181	624%	SE CUBRIO EL OBJETIVO

POR EL MUNICIPIO		POR LA DELEGACION	
			
C. Ing. Pablo...	SECRETARÍA MUNICIPAL	C. Lic. Ivonne...	DELEGACION REGIONAL DE CATASTRO
OFICINA DE CATASTRO MUNICIPAL	CHACALTIANQUIS	OFICINA DE CATASTRO MUNICIPAL	CHACALTIANQUIS
FECHA DE ELABORACION: 20/04/2021		FECHA DE ELABORACION: 20/04/2021	

CATASTRO  
 2018-2021

DELEGACION REGIONAL DE CATASTRO  
 OFICINA DE CATASTRO MUNICIPAL  
 REPORTE LOGISTICO CORRESPONDIENTE AL MES DE

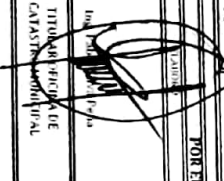



ORIZABA, VERACRUZ

CHACALTIANQUIS, VER (055)

ABRIL

PERIODO 2

INFORME DE EXPEDICION DE ACTIVIDADES Y SERVICIOS CATASTRALES

DESCRIPCION	RECEPCION	TRAMITADOS	PENDIENTES	HOJA CATASTRAL				TOTAL
				ALTAS	BAJAS	CAMBIOS	REVISION A LA ESCRITURA	
<b>SUBPROGRAMA 1</b>								
<b>ACTIVIDADES CATASTRALES</b>								
Integracion al Catastro Forma DC-010	1	1	0	1				1
Tramite Catastral Forma DC-017			0					0
(Manifestacion de Construcción)								
Movimientos en Predios (Urbanos)	39	39	0	1				39
(por Validacion o Depuracion)								
Movimientos en Predios Suburbanos y Rurales	3	3	0	3				3
<b>TOTAL SUBPROGRAMA 1</b>	<b>43</b>	<b>43</b>	<b>0</b>	<b>5</b>	<b>0</b>	<b>0</b>	<b>38</b>	<b>43</b>
<b>SUBPROGRAMA 7</b>								
<b>EXPEDICION DE SERVICIOS</b>								
Certificados de Valor Catastral con Cobro	1	1	0					1
Certificados de Valor Catastral sin Cobro			0					0
Cedulas Catastrales con Cobro	5	5	0					5
Cedulas Catastrales sin Cobro			0					0
Constantas de Datos Catastrales con Cobro	1	1	0					1
Constantas de Datos Catastrales sin Cobro			0					0
Certificacion de Cartografia Catastral con Cobro			0					0
Certificacion de Cartografia Catastral sin Cobro			0					0
Otros servicios con cobro	25	25	0					25
Otros servicios sin cobro			0					0
<b>TOTAL SUBPROGRAMA 7</b>	<b>32</b>	<b>32</b>	<b>0</b>					<b>5</b>
<b>TOTAL DEL MES DE:</b>	<b>75</b>	<b>75</b>	<b>0</b>	<b>5</b>	<b>0</b>	<b>0</b>	<b>38</b>	<b>43</b>
<b>ACUMULADO AL MES DE:</b>	<b>173</b>	<b>173</b>	<b>0</b>	<b>7</b>	<b>0</b>	<b>0</b>	<b>17</b>	<b>24</b>
<b>GRAN TOTAL:</b>	<b>248</b>	<b>248</b>	<b>0</b>	<b>12</b>	<b>0</b>	<b>0</b>	<b>55</b>	<b>67</b>
<b>OBSERVACIONES</b>								
				POR EL MUNICIPIO		POR LA DELEGACION		
				 TITULO DE PREDIO DE CATASTRO MUNICIPAL		 C. DELEGACION REGIONAL DE CATASTRO		
				 AYUNTAMIENTO MUNICIPAL CHACALTIANQUIS		 DELEGACION REGIONAL DE CATASTRO		
FECHA DE ELABORACION: 25/04/2021								